


NEU LÜBTHEEN




Legende

BIOTOP- UND NUTZUNGSTYPEN




Wald / Gehölze

-  Bruch- und Sumpfwald feuchter Standorte einschließlich Uferwald entlang von Fließgewässern
-  Laubholzbestand heimischer Baumarten
-  Kiefernwald
-  Nadelholzbestand
-  Waldlichtung
-  Sonstiger Wald
-  Feldgehölze, Baumreihen


Landwirtschaftsflächen

-  Feucht- und Nassgrünland
-  Frischgrünland auf Mineralstandorten
-  Acker





Waldfreie Biotop der Ufer sowie der eutrophen Moore und Sümpfe

-  Röhricht
-  Staudenflur der eutrophen Moore, Sümpfe und Ufer
-  Sonstige ufergebundene Biotop




Sonstiges Offenland

-  Staudensaum und Ruderalflur


Gewässer

-  Fluss
-  Graben
-  Stehende Gewässer
-  Naturfernes stehendes Gewässer (ehemaliger Mahlbusen)



Siedlungs- und Verkehrsflächen

-  Straße
-  Wirtschaftsweg
-  Wasserwirtschaftliche Anlage (Deich/Damm)

FFH-GEBIET

-  Rognitzniederung (DE 2732-371)

PLANUNGEN

-  Grundhafte Instandsetzung der L061
-  Ersatzneubau Brücke



Managementplan DE 2732-371 Rognitzniederung



Europäische Union

Europäischer Landwirtschaftsfonds für die Entwicklung des ländlichen Raums



Dieses Projekt wurde im Rahmen des Entwicklungsprogramms für den ländlichen Raum Mecklenburg-Vorpommern 2014-2020 unter Beteiligung der Europäischen Union und des Landes Mecklenburg-Vorpommern, vertreten durch das Ministerium für Landwirtschaft, Umwelt und Verbraucherschutz, erarbeitet.

Dieses Projekt ist kofinanziert aus Mitteln des Landes Mecklenburg-Vorpommern.

Biosphärenreservatsamt Schaalsee-Elbe

Planverfasser



Karte 1a

Aktueller Zustand, Planungen

Geobasisdaten: DTK 10
© Geobasis-DE/M-V 2017

Maßstab 1 : 10.000

Redaktionsschluss: 14.12.2018

Blattübersicht

