






**Schutzgebiet**


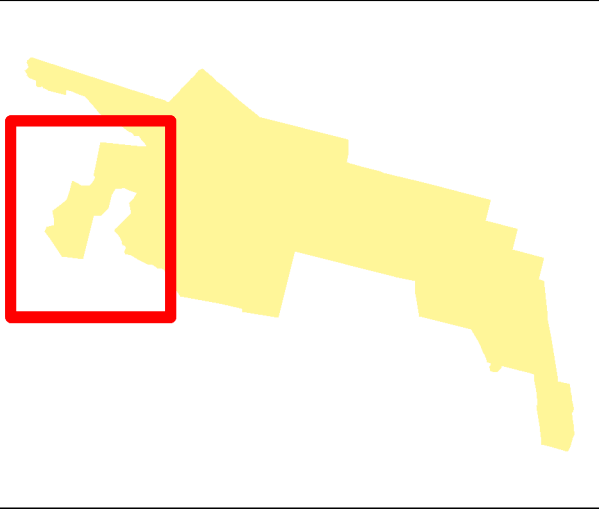
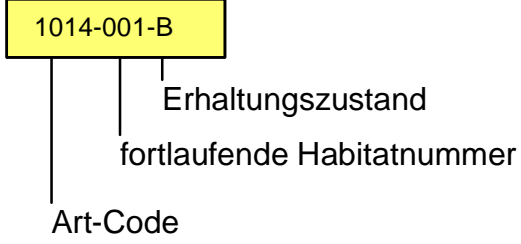
 FFH-Gebiet Lübtheener Heide und Trebser Moor (DE 2733-301)  
Teil 1 Trebser Moor

**Habitate der Arten nach Anhang II der FFH-RL**

Habitat / Erhaltungszustand

-  A hervorragender Zustand
-  B guter Zustand
-  C durchschnittlicher oder beschränkter Zustand
-  Eignungsflächen
-  Untersuchungspunkte

**Erläuterung der Beschriftungsfelder**



**Managementplan DE 2733-301 [Teil 1 Trebser Moor]**



**Europäische Union**  
**Europäischer Landwirtschaftsfonds für die Entwicklung des ländlichen Raums**



Dieses Projekt wurde im Rahmen des Entwicklungsprogramms für den ländlichen Raum Mecklenburg-Vorpommern 2014-2020 unter Beteiligung der Europäischen Union und des Landes Mecklenburg-Vorpommern, vertreten durch das Ministerium für Landwirtschaft, Umwelt und Verbraucherschutz, erarbeitet.

Dieses Projekt ist kofinanziert aus Mitteln des Landes Mecklenburg-Vorpommern.

**Biosphärenreservatsamt Schaalsee-Elbe**

**Planverfasser**

**Stadt und Land Planungsgesellschaft mbH Ingenieure und Biologen**  
 Umwelt- u. Landschaftsplanung / Bauleitplanung / Regionalplanung  
 Hauptstraße 36                    Telefon: 039394/9120-0 E-Mail: stadt.land@t-online.de  
 39596 Hohenberg-Krusemark      Telefax: 039394/9120-1 Internet: www.stadt-und-land.com

**Karte 2b**

Habitate der Arten nach Anhang II FFH-RL  
(Kammolch [1166], Schmale Windelschnecke [1014])

Geobasisdaten:  
© GeoBasis-DE/M-V, 2013

Maßstab 1 : 10.000

Redaktionsschluss Juli 2016

