

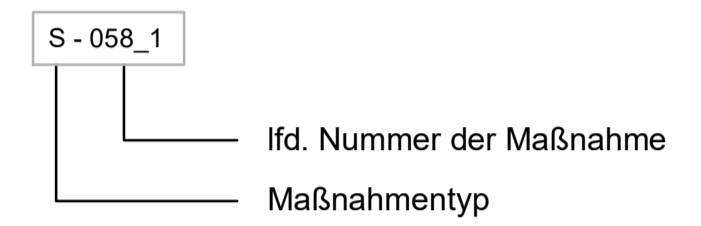
Legende

Grenze des GgB (Gebiet von gemeinschaftlicher Bedeutung)

Maßnahmengruppen

- Neuaufnahme / Änderung von Pflege oder Nutzung
- Verbesserung von Habitaten
- Verbesserung abiotischer Standortbedingungen

Bezeichnung der Maßnahmen



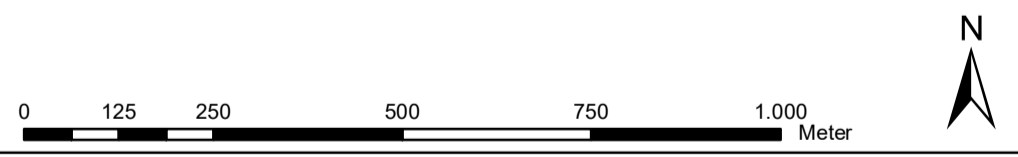
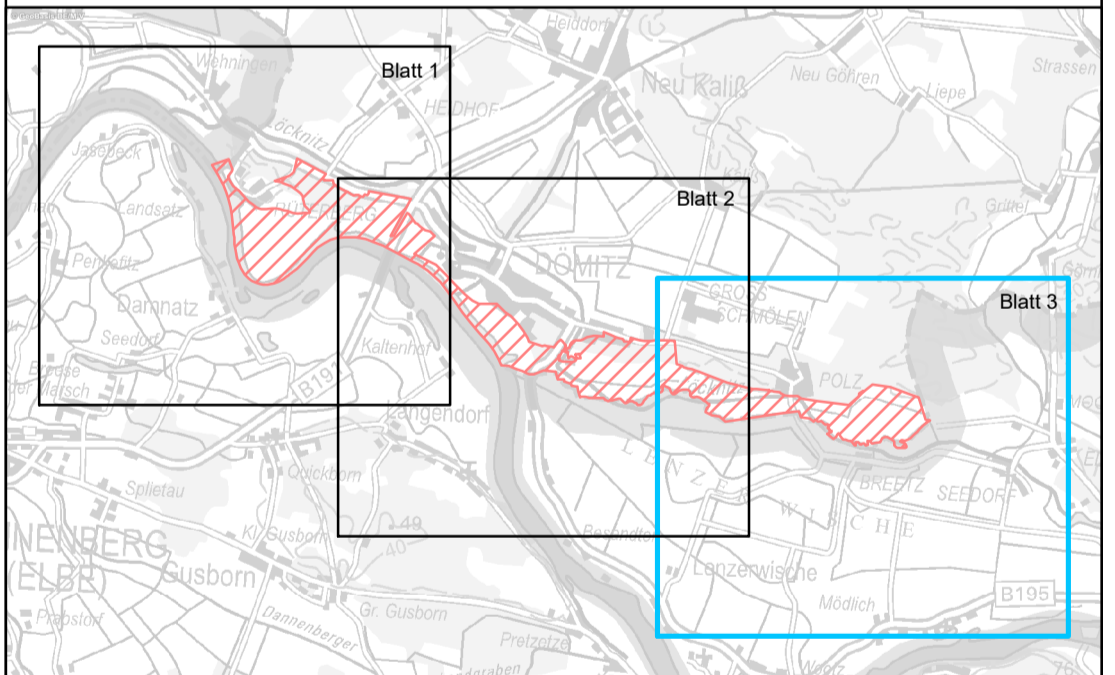
Erläuterung: Maßnahmentyp

- S: Erhaltung (Schutz)
- P: Erhaltung (Pflege)
- N: Erhaltung (Nutzung)

Erläuterung: Umsetzungsinstrumente

- R: Rechtliche Instrumente
- A: Administrative Instrumente
- V: Vertragliche Instrumente

Maßnahmen der Bewirtschaftungsplanung zur Umsetzung der WRRL wurden mit den Maßnahmen der Managementplanung abgeglichen, um Zielkonflikte auszuschließen. Die Maßnahmen sind in Tabelle 23 des Textteils zugeordnet und im Kapitel II beschrieben.



Managementplan
DE 2833-306 „Elbtalandschaft und Lößnitzniederung bei Dömitz“

	Europäische Union
	Europäischer Landwirtschaftsfonds für die Entwicklung des ländlichen Raums

Dieses Projekt wurde im Rahmen des Entwicklungsprogramms für den ländlichen Raum Mecklenburg-Vorpommern 2014-2020 unter Beteiligung der Europäischen Union und des Landes Mecklenburg-Vorpommern, vertreten durch das Ministerium für Landwirtschaft und Umwelt, erarbeitet.
Dieses Projekt ist kofinanziert aus Mitteln des Landes Mecklenburg-Vorpommern.

Biosphärenreservatsamt Schaalsee-Elbe

Planverfasser Wilhelm-Külz-Platz 1 18055 Rostock www.natura-cultura.de info@natura-cultura.de	Karte 3, Blatt 3b Maßnahmen Entwicklungsmaßnahmen Maßstab 1 :10.000
--	--

Geobasisdaten:
© GeoBasis-DE/M-V 2018
Redaktionsschluss: 12.12.2018