

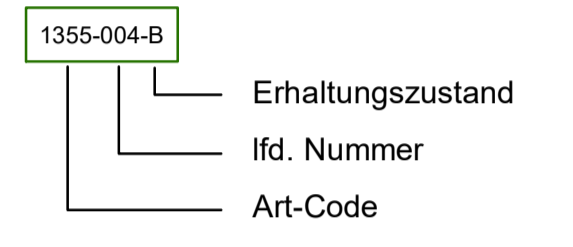
**Legende**

Grenze des FFH-Gebietes

**Habitate von Arten nach Anhang II FFH-RL**

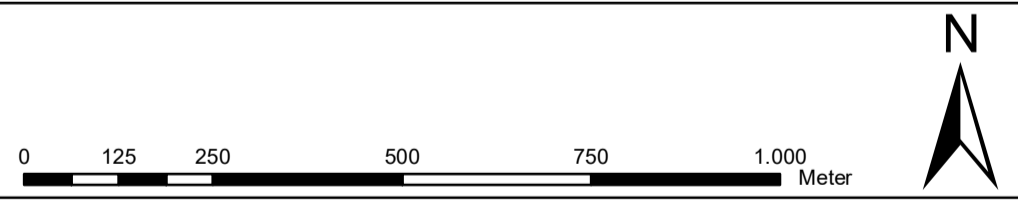
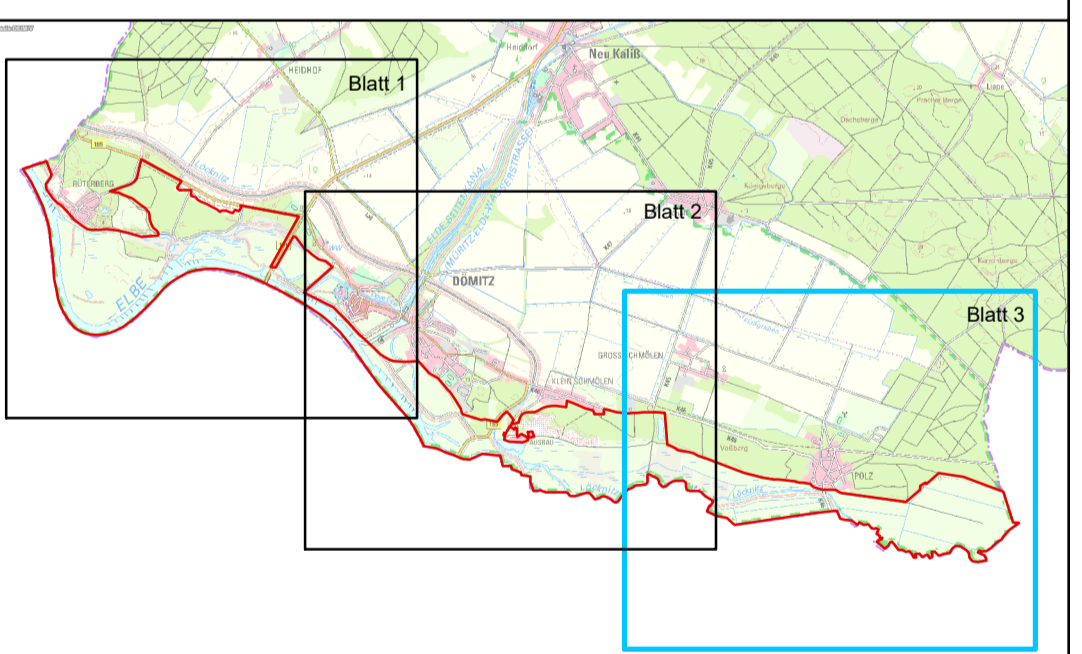
- Steinbeißer (Art-Code: 1149)
- Kammolch (Art-Code: 1166)
- Rotbauchunke (Art-Code: 1188)
- Biber (Art-Code: 1337)
- Fischotter (Art-Code: 1355)
- maßgeblicher Bestandteil des FFH-Gebietes (potenzielles Arthabitat)

**Bezeichnung der Habitate**



**Erhaltungszustand der Habitate**

- Hervorragender Erhaltungszustand
- Guter Erhaltungszustand
- Durchschnittlicher oder beschränkter Erhaltungszustand



Managementplan  
DE 2833-306 „Elbtallandschaft und Löcknitzniederung bei Dömitz“

**Europäische Union**  
**Europäischer Landwirtschaftsfonds für die Entwicklung des ländlichen Raums**

Dieses Projekt wurde im Rahmen des Entwicklungsprogramms für den ländlichen Raum Mecklenburg-Vorpommern 2014-2020 unter Beteiligung der Europäischen Union und des Landes Mecklenburg-Vorpommern, vertreten durch das Ministerium für Landwirtschaft und Umwelt, erarbeitet.  
Dieses Projekt ist kofinanziert aus Mitteln des Landes Mecklenburg-Vorpommern.

Biosphärenreservatsamt Schaalsee-Elbe

**Planverfasser**  
**NATURA ET CULTURA**  
Wilhelm-Külz-Platz 1 | Tel.: 0381 - 20 28 443  
18055 Rostock | Fax: 0381 - 37 79 39 83  
www.natura-cultura.de | info@natura-cultura.de

Geobasisdaten:  
© GeoBasis-DE/M-V 2016

Redaktionsschluss: 12.12.2018

**Karte 2b, Blatt 3b**  
**Habitate der Arten**  
nach Anhang II FFH-RL  
Maßstab 1 :10.000