





Legende

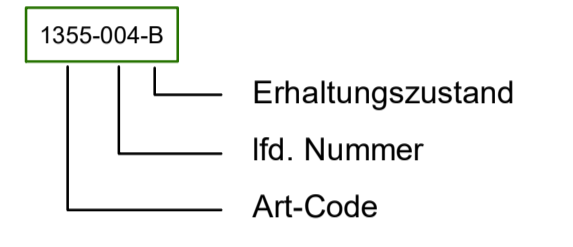
 Grenze des FFH-Gebietes

Habitate von Arten nach Anhang II FFH-RL




-  Meerneunauge (Art-Code: 1095)
Bachneunauge (Art-Code: 1096)
Flussneunauge (Art-Code: 1099)
-  Stromgründling (Art-Code: 1124)
-  Rapfen (Art-Code: 1130)

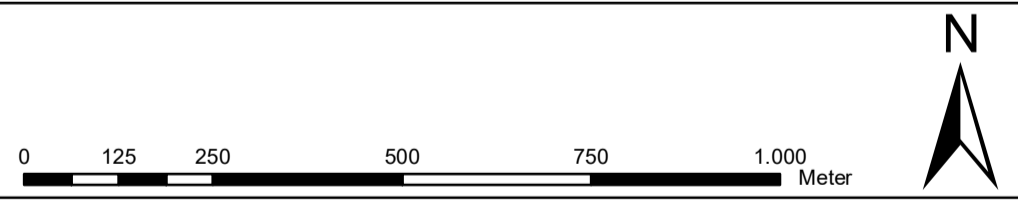
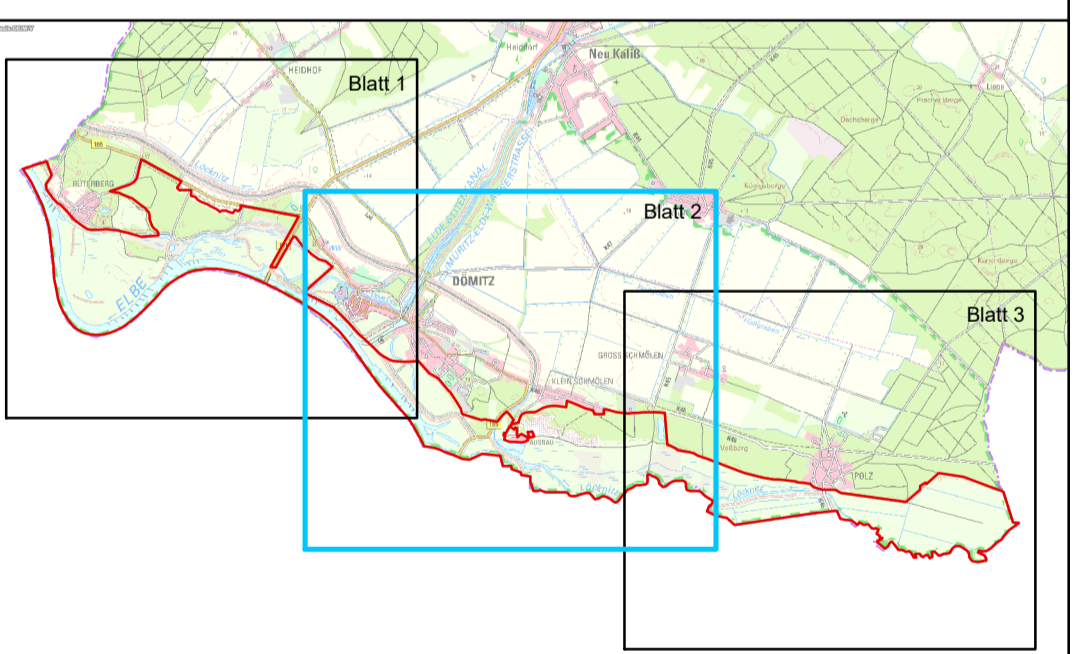
 maßgeblicher Bestandteil des FFH-Gebietes
(potenzielles Arthabitat)

Bezeichnung der Habitate




Erhaltungszustand der Habitate

-  Hervorragender Erhaltungszustand
-  Guter Erhaltungszustand
-  Durchschnittlicher oder beschränkter Erhaltungszustand



Managementplan
DE 2833-306 „Elbtallandschaft und Löcknitzniederung bei Dömitz“



Europäische Union
Europäischer Landwirtschaftsfonds für die Entwicklung des ländlichen Raums

Dieses Projekt wurde im Rahmen des Entwicklungsprogramms für den ländlichen Raum Mecklenburg-Vorpommern 2014-2020 unter Beteiligung der Europäischen Union und des Landes Mecklenburg-Vorpommern, vertreten durch das Ministerium für Landwirtschaft und Umwelt, erarbeitet.
Dieses Projekt ist kofinanziert aus Mitteln des Landes Mecklenburg-Vorpommern.

Biosphärenreservatsamt Schaalsee-Elbe

<p>Planverfasser NATURA ET CULTURA Wilhelm-Külz-Platz 1 Tel.: 0381 - 20 28 443 18055 Rostock Fax: 0381 - 37 79 39 83 www.natura-cultura.de info@natura-cultura.de</p>	<p>Karte 2b, Blatt 2a Habitate der Arten nach Anhang II FFH-RL</p>
--	--

Geobasisdaten:
© GeoBasis-DE/M-V 2016
Redaktionsschluss: 12.12.2018