

Legende

Grenze des FFH-Gebietes

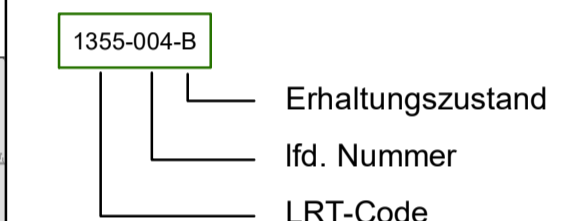
Lebensraumtypen nach Anhang I FFH-RL

- Dünen mit offenen Grasflächen mit *Corynephorus* und *Agrostis* (LRT-Code: 2330)
- Natürliche eutrophe Seen mit einer Vegetation des Magnopotamions oder Hydrocharitions (LRT-Code: 3150)
- Flüsse mit Schlammbanken mit Vegetation des *Chenopodium rubri* p. p. und des *Bidention* p. p. (LRT-Code: 3270)
- Naturnahe Kalk-Trockenrasen und deren Verbuschungsstadien (LRT-Code: 6210)
- Brenndolden-Auenwiesen (LRT-Code: 6440)
- Magere Flachland-Mähwiesen (LRT-Code: 6510)

Waldflächen und Wald-LRT

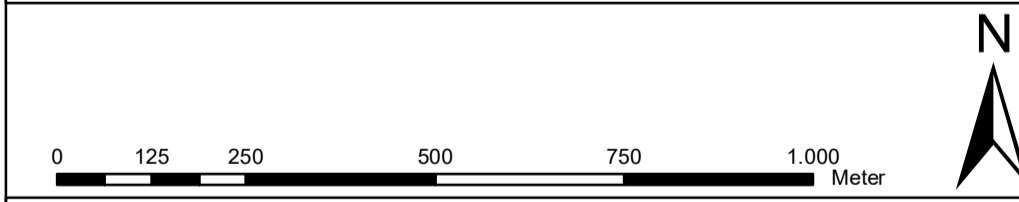
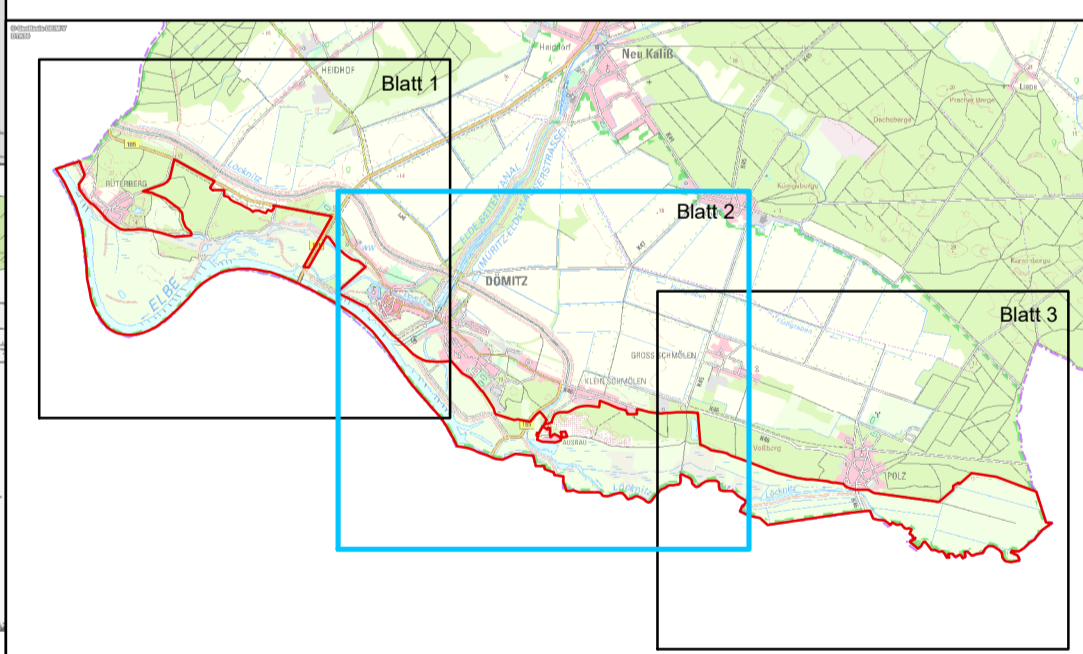
- Waldfläche_2833_306
- Wald_LRT_2833_306**
- 9190
- 91E0
- 91T0

Bezeichnung der Lebensraumtypenteilflächen



Erhaltungszustand der Lebensraumtypen

- Hervorragender Erhaltungszustand
- Guter Erhaltungszustand
- Durchschnittlicher oder beschränkter Erhaltungszustand



Managementplan
DE 2833-306 „Elbtallandschaft und Lößnitzniederung bei Dömitz“

Europäische Union
Europäischer Landwirtschaftsfonds für die Entwicklung des ländlichen Raums

Dieses Projekt wurde im Rahmen des Entwicklungsprogramms für den ländlichen Raum Mecklenburg-Vorpommern 2014-2020 unter Beteiligung der Europäischen Union und des Landes Mecklenburg-Vorpommern, vertreten durch das Ministerium für Landwirtschaft und Umwelt, erarbeitet.
Dieses Projekt ist kofinanziert aus Mitteln des Landes Mecklenburg-Vorpommern.

Biosphärenreservatsamt Schaalsee-Elbe

Planverfasser
 NATURA ET CULTURA
Wilhelm-Külz-Platz 1 | Tel.: 0381 - 20 28 443
18055 Rostock | Fax: 0381 - 37 79 39 83
www.natura-cultura.de | info@natura-cultura.de

Geobasisdaten:
© GeoBasis-DE/M-V 2016

Redaktionsschluss: 12.12.2018

Karte 2a, Blatt 2
Lebensraumtypen
nach Anhang I FFH-RL

Maßstab 1 :10.000