






Legende

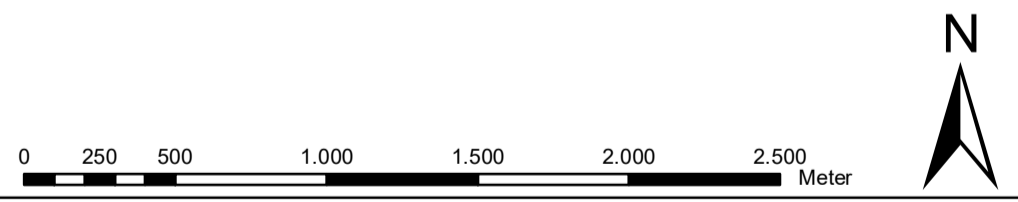
-  Grenze des FFH-Gebietes
- Schutzgebiete**
-  Grenze des Biosphärenreservates Flusslandschaft Elbe M-V
-  Biosphärenreservat Flusslandschaft Elbe Mecklenburg-Vorpommern Pflegezone
-  Biosphärenreservat Flusslandschaft Elbe Mecklenburg-Vorpommern Entwicklungszone
-  EU-Vogelschutzgebiet

Biosphärenreservat Flusslandschaft Elbe Mecklenburg-Vorpommern Pflegezone


Biosphärenreservat Flusslandschaft Elbe Mecklenburg-Vorpommern Entwicklungszone


Europäisches Vogelschutzgebiet (SPA) DE 2833-306 Elbtalandschaft und Löcknitzniederung bei Dömitz

FFH-Gebiet DE 2833-306 Elbtalandschaft und Löcknitzniederung bei Dömitz



Managementplan
DE 2833-306 „Elbtalandschaft und Löcknitzniederung bei Dömitz“

	Europäische Union
	Europäischer Landwirtschaftsfonds für die Entwicklung des ländlichen Raums

 Dieses Projekt wurde im Rahmen des Entwicklungsprogramms für den ländlichen Raum Mecklenburg-Vorpommern 2014-2020 unter Beteiligung der Europäischen Union und des Landes Mecklenburg-Vorpommern, vertreten durch das Ministerium für Landwirtschaft und Umwelt, erarbeitet. Dieses Projekt ist kofinanziert aus Mitteln des Landes Mecklenburg-Vorpommern.

Biosphärenreservatsamt Schaalsee-Elbe

Planverfasser NATURA ET CULTURA Wilhelm-Külz-Platz 1 Tel.: 0381 - 20 28 443 18055 Rostock Fax: 0381 - 37 79 39 83 www.natura-cultura.de info@natura-cultura.de	Karte 1b Schutzgebiete
---	----------------------------------

Geobasisdaten: © GeoBasis-DE/M-V 2016	Maßstab 1 :25.000
--	-------------------

Redaktionsschluss: 12.12.2018