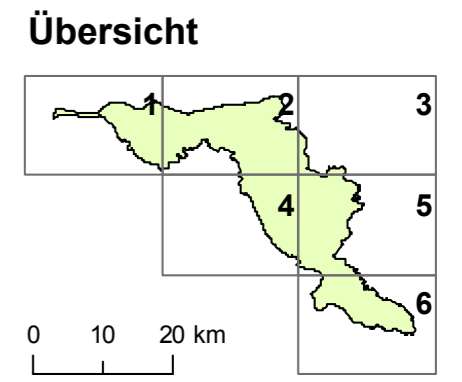



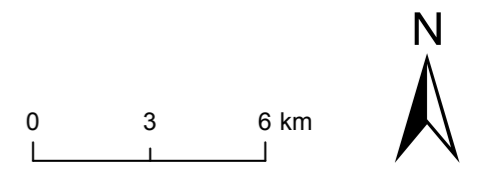


Karte der Zonierung
Biosphärenreservat
Flusslandschaft Elbe
Mecklenburg-Vorpommern



- Legende**
-  Pflegezone
 -  Kernzone
 -  Grenze des BR



Biosphärenreservat
Flusslandschaft Elbe M-V

Bezugsmaßstab: 1:189.000
 Bearbeitungsdatum: 27.04.2020
 Biosphärenreservatsamt Schaalsee-Elbe
 Wittenburger Chaussee 13
 19246 Zarrentin am Schaalsee
 Tel: 038851 302-0
 www.elbeta-mv.de

Copyright © Biosphärenreservatsamt Schaalsee-Elbe
 Kartengrundlage: © GeoBasis-DE / BKG 2019

