







Anlage 2
zum Gesetz über das Biosphärenreservat Flusslandschaft Elbe Mecklenburg-Vorpommern (Biosphärenreservat-Elbe-Gesetz – BREibeG M-V),
Abgrenzungskarten gemäß § 2 Absatz 3
Abgrenzungskarte Nr. 46

Legende

-  Biosphärenreservat
-  Pflegezone
-  Suchräume (Kern-/Pflegezone)

Soweit Flächen des Biosphärenreservats nicht als Pflegezone gekennzeichnet sind, gehören sie zur Entwicklungszone.

-  Gemarkung (mit Name der Gemarkung, z.B. „Gem. Woosmer“)
-  Flur (mit Flurnummer, z.B. „Flur 001“)
-  Flurstücke (ALK) (mit Flurstücknummer)

Blattübersicht / Kartennummer:

