









Anlage 2  
zum Gesetz über das Biosphärenreservat Flusslandschaft Elbe Mecklenburg-Vorpommern (Biosphärenreservat-Elbe-Gesetz – BREibeG M-V),  
Abgrenzungskarte gemäß § 2 Absatz 3  
Abgrenzungskarte Nr. 41

- Legende**
-  Biosphärenreservat
  -  Pflegezonen
  -  Suchräume (Kern-/Pflegezone)
- Soweit Flächen des Biosphärenreservats nicht als Pflegezone gekennzeichnet sind, gehören sie zur Entwicklungszone.
-  Gemarkung (mit Name der Gemarkung, z.B. „Gem. Woosmer“)
  -  Flur (mit Flurnummer, z.B. „Flur 001“)
  -  Flurstücke (ALK) (mit Flurstücksnummer)

Blattübersicht / Kartennummer:

