

Gem. Benz-Briest

Flur 005

Flur 006

Flur 002

Gem. Vielank

Flur 003

Gem. Alt Neu Jabel

Flur 001

Flur 005




Flur 009

Flur 002




Flur 002

Gem. Woosmer

Anlage 2 zum Gesetz über das Biosphärenreservat Flusslandschaft Elbe Mecklenburg-Vorpommern (Biosphärenreservat-Elbe-Gesetz – BREibeG M-V), Abgrenzungskarten gemäß § 2 Absatz 3 Abgrenzungskarte Nr. 37

- Legende**
-  Biosphärenreservat
  -  Pflegezone
  -  Suchräume (Kern-/Pflegezone)

Soweit Flächen des Biosphärenreservats nicht als Pflegezone gekennzeichnet sind, gehören sie zur Entwicklungszone.

-  Gemarkung (mit Name der Gemarkung, z.B. „Gem. Woosmer“)
-  Flur (mit Flurnummer, z.B. „Flur 001“)
-  Flurstücke (ALK) (mit Flurstücknummer)

Blattübersicht / Kartennummer:

