









Anlage 2
zum Gesetz über das Biosphärenreservat Flusslandschaft Elbe Mecklenburg-Vorpommern (Biosphärenreservat-Elbe-Gesetz – BREibG M-V),
Abgrenzungskarten gemäß § 2 Absatz 3
Abgrenzungskarte Nr. 19

- Legende**
-  Biosphärenreservat
 -  Pflegezonen
 -  Suchräume (Kern-/Pflegezone)
- Soweit Flächen des Biosphärenreservats nicht als Pflegezone gekennzeichnet sind, gehören sie zur Entwicklungszone.
-  Gemarkung (mit Name der Gemarkung, z.B. „Gem. Woosmer“)
 -  Flur (mit Flurnummer, z.B. „Flur 001“)
 -  Flurstücke (ALK) (mit Flurstücknummer)

Blattübersicht / Kartennummer:

