









Anlage 2  
zum Gesetz über das Biosphärenreservat Flusslandschaft Elbe Mecklenburg-  
Vorpommern (Biosphärenreservat-Elbe-Gesetz – BREibeG M-V),  
Abgrenzungskarten gemäß § 2 Absatz 3  
Abgrenzungskarte Nr. 16

**Legende**

-  Biosphärenreservat
-  Pflegezone
-  Suchräume (Kern-/Pflegezone)

Soweit Flächen des Biosphärenreservats nicht als Pflegezone gekennzeichnet sind,  
gehören sie zur Entwicklungszone.

-  Gemarkung (mit Name der Gemarkung, z.B. „Gem. Woosmer“)
-  Flur (mit Flurnummer, z.B. „Flur 001“)
-  Flurstücke (ALK) (mit Flurstücknummer)

Blattübersicht / Kartennummer:

