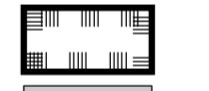









Anlage 2
zum Gesetz über das Biosphärenreservat Flusslandschaft Elbe Mecklenburg-
Vorpommern (Biosphärenreservat-Elbe-Gesetz – BREibEG M-V),
Abgrenzungskarten gemäß § 2 Absatz 3
Abgrenzungskarte Nr. 6

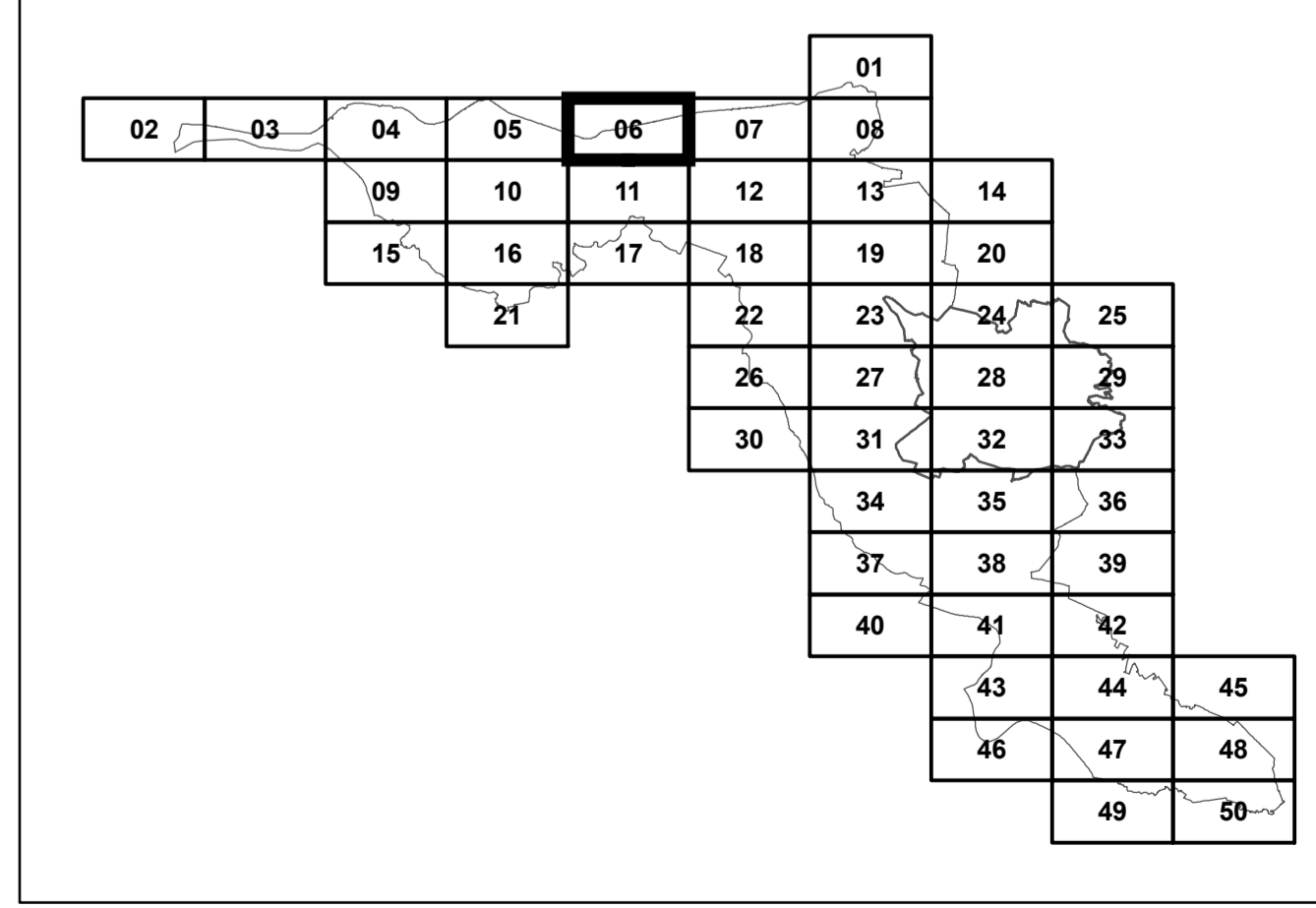
Legende

-  Biosphärenreservat
-  Pflegezonen
-  Suchräume (Kern-/Pflegezone)

Soweit Flächen des Biosphärenreservats nicht als Pflegezone gekennzeichnet sind,
gehören sie zur Entwicklungszone.

-  Gemarkung (mit Name der Gemarkung, z.B. „Gem. Woosmer“)
-  Flur (mit Flurnummer, z.B. „Flur 001“)
-  Flurstücke (ALK) (mit Flurstücksnummer)

Blattübersicht / Kartennummer:



Maßstab 1:5 000

0 50 100 200 300 400 500 Meter

Kartengrundlage: © GeoBasis-DE/MV 2012